

РОССИЙСКАЯ ФЕДЕРАЦИЯ
БЕЛГОРОДСКАЯ ОБЛАСТЬ
СТАРООСКОЛЬСКИЙ ГОРОДСКОЙ ОКРУГ



АДМИНИСТРАЦИЯ СТАРООСКОЛЬСКОГО
ГОРОДСКОГО ОКРУГА БЕЛГОРОДСКОЙ ОБЛАСТИ

П О С Т А Н О В Л Е Н И Е

«06» октября 2016 г.

№ 4222

г. Старый Оскол

О внесении изменений в проект организации дорожного движения и обустройства на улично-дорожную сеть г. Старый Оскол, утвержденный постановлением главы администрации Старооскольского городского округа от 05.04.2012 № 1014

В целях формирования комфортной туристической среды на территории Старооскольского городского округа, руководствуясь федеральными законами от 10.12.1995 № 196-ФЗ «О безопасности дорожного движения», от 06.10.2003 № 131-ФЗ «Об общих принципах организации местного самоуправления в Российской Федерации», на основании Устава Старооскольского городского округа Белгородской области администрация городского округа

п о с т а н о в л я е т:

1. Внести в проект организации дорожного движения и обустройства на улично-дорожную сеть г. Старый Оскол, утвержденный постановлением главы администрации Старооскольского городского округа от 05.04.2012 № 1014 «Об утверждении проекта организации дорожного движения и обустройства на улично-дорожную сеть г. Старый Оскол», изменения, дополнив его дорожными знаками 6.10.2 «Указатель направления» согласно прилагаемым схемам.

2. Муниципальному казенному учреждению «Управление жизнеобеспечением и развитием Старооскольского городского округа» (И.А. Щепин) обеспечить установку дорожных знаков указанных в п. 1 настоящего постановления.

3. Контроль за исполнением настоящего постановления возложить на первого заместителя главы администрации городского округа по строительству, транспорту и жилищно-коммунальному хозяйству С.Л. Гераймовича.

4. Настоящее постановление вступает в силу со дня его официального опубликования.

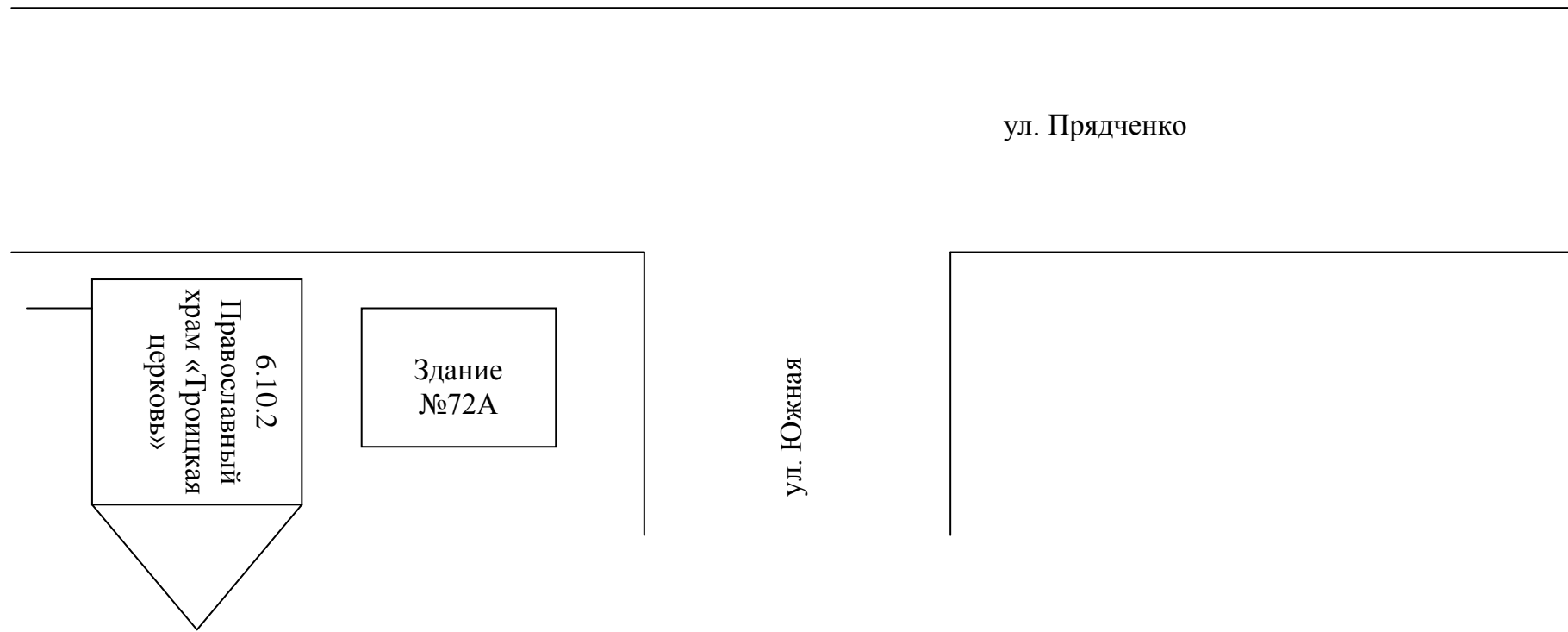
Глава администрации
Старооскольского городского округа

А.В. Гнедых

Приложение к постановлению администрации Старооскольского городского округа от 06 10 2016 № 4222


СХЕМА

установки дорожного знака 6.10.2 «Указатель направления» в районе пересечения ул. Прядченко с ул. Южной г. Старый Оскол



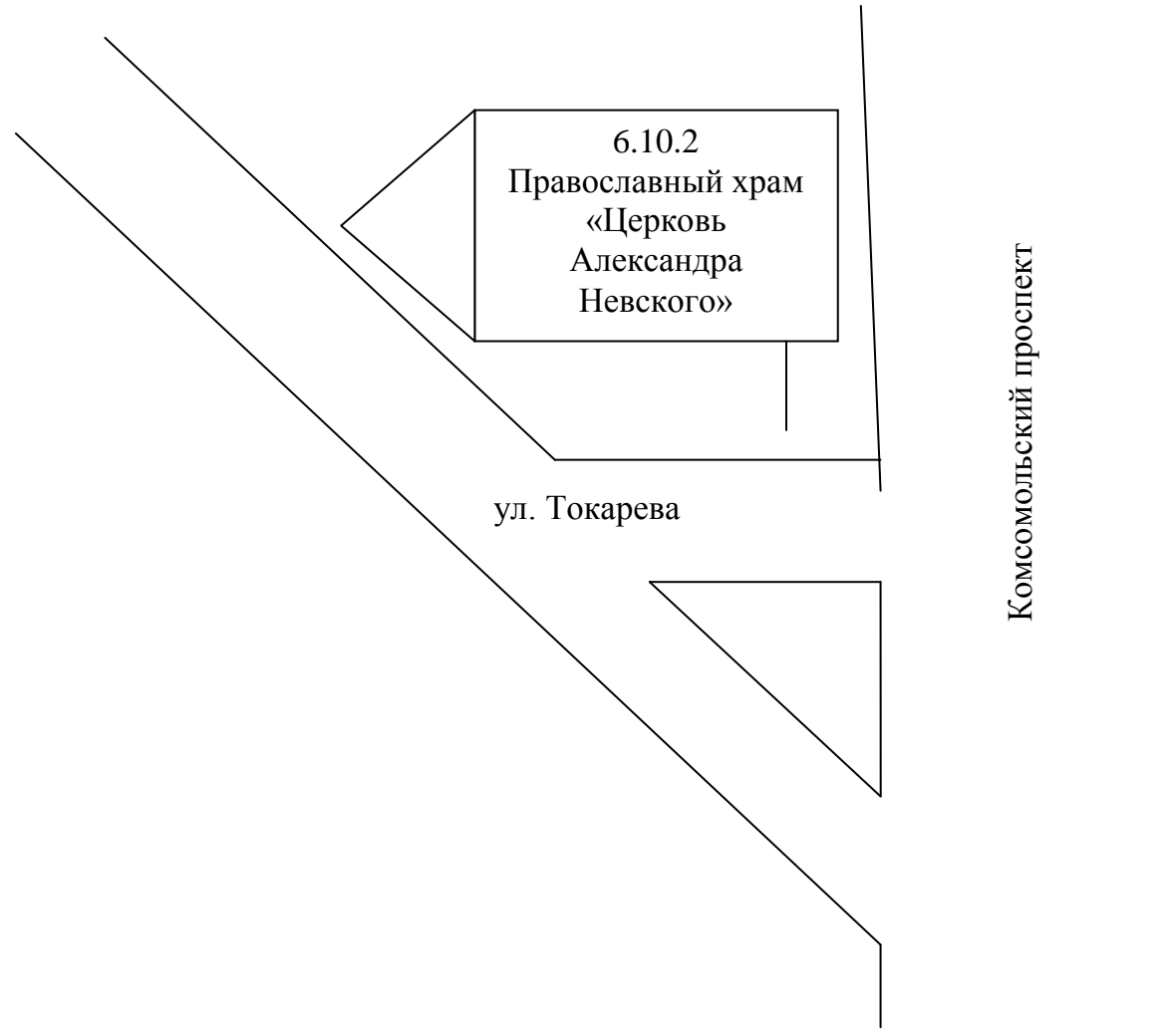
СХЕМА

установки дорожного знака 6.10.2 «Указатель направления» в районе пересечения ул. Зои Космодемьянской с ул. Ватутина г. Старый Оскол



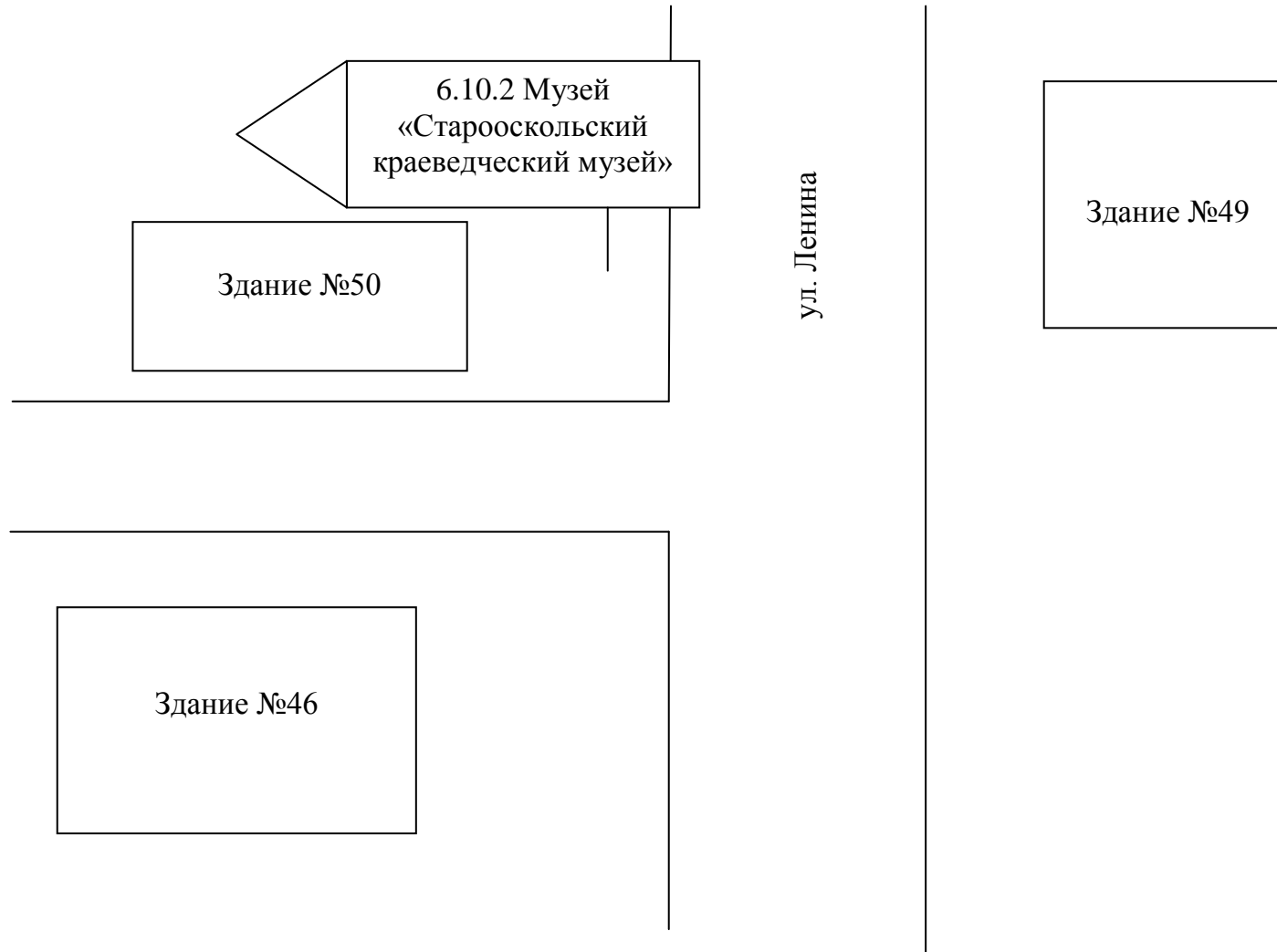
СХЕМА

установки дорожного знака 6.10.2 «Указатель направления» в районе пересечения проспекта Комсомольский с ул. Токарева
г. Старый Оскол



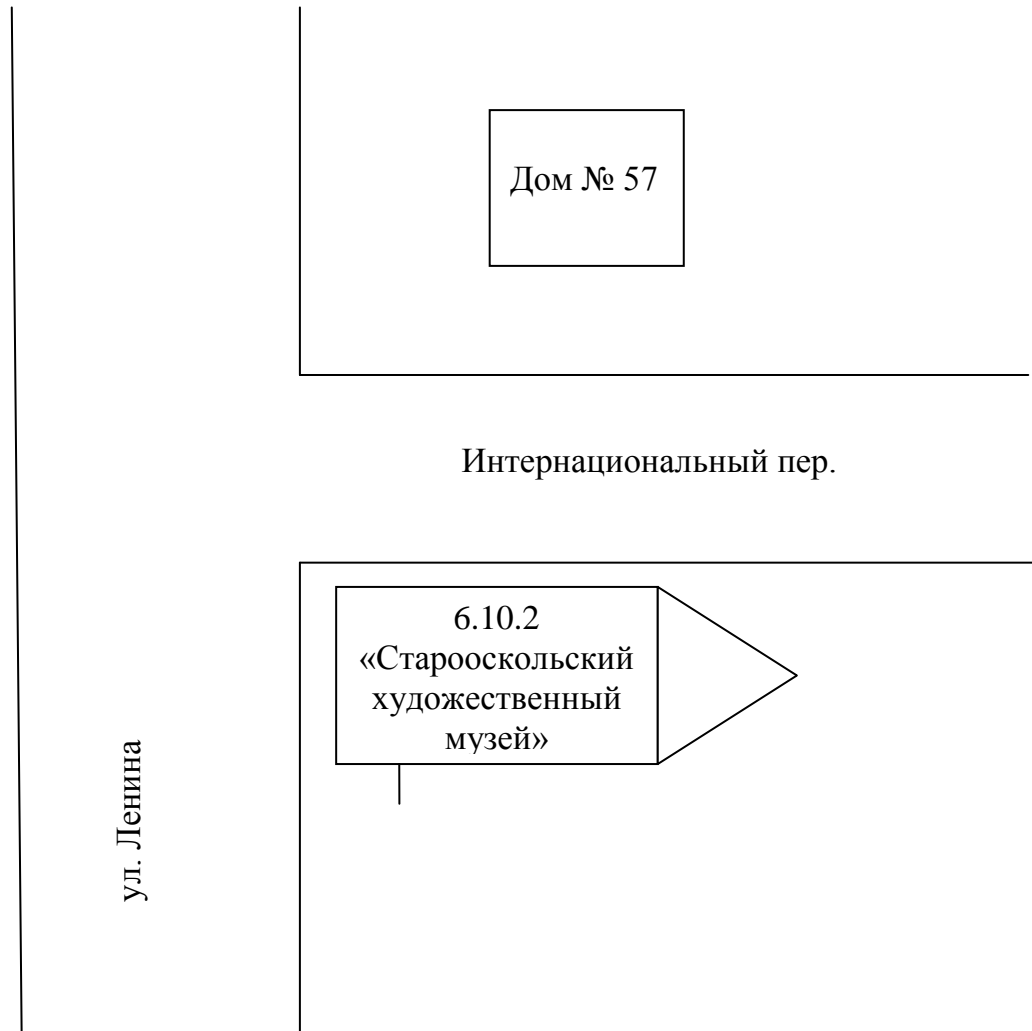
СХЕМА

установки дорожного знака 6.10.2 «Указатель направления» по ул. Ленина в районе здания №50 г. Старый Оскол



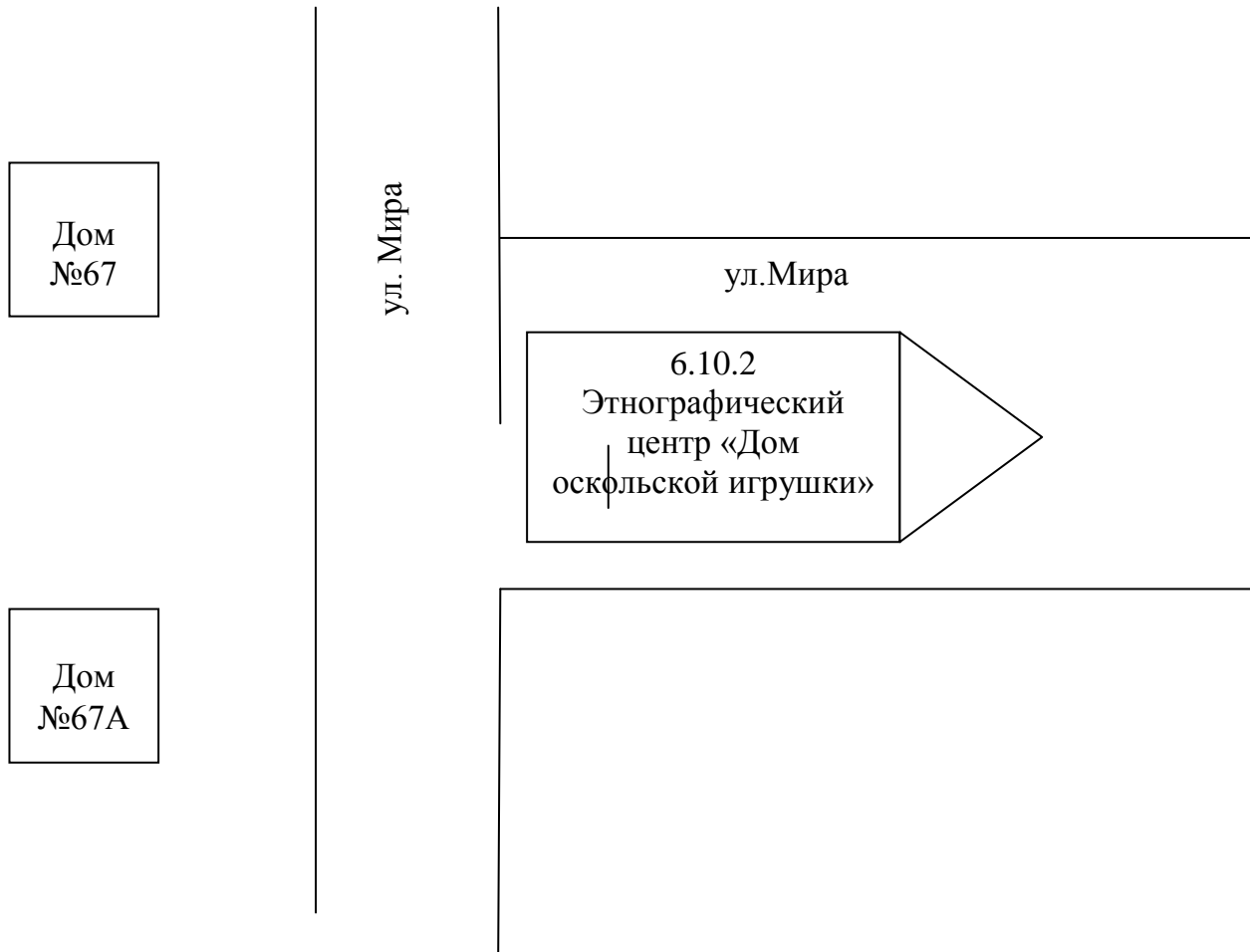
СХЕМА

установки дорожного знака 6.10.1 «Указатель направлений» в районе пересечения ул. Ленина с проспектом переулком
Интернациональный г. Старый Оскол



СХЕМА

установки дорожного знака 6.10.1 «Указатель направлений» ул. Мира в районе дома № 67А г. Старый Оскол



СХЕМА

установки дорожного знака 6.10.2 «Указатель направления» по ул. Ленина в районе здания № 35 г. Старый Оскол

