

РОССИЙСКАЯ ФЕДЕРАЦИЯ
БЕЛГОРОДСКАЯ ОБЛАСТЬ
СТАРООСКОЛЬСКИЙ ГОРОДСКОЙ ОКРУГ



АДМИНИСТРАЦИЯ СТАРООСКОЛЬСКОГО
ГОРОДСКОГО ОКРУГА БЕЛГОРОДСКОЙ ОБЛАСТИ

П О С Т А Н О В Л Е Н И Е

«30» января 2017 г.

№ 148

г. Старый Оскол

О внесении изменений в проект организации дорожного движения и обустройства на улично-дорожную сеть г. Старый Оскол, утвержденный постановлением главы администрации Старооскольского городского округа от 05.04.2012 № 1014

В целях снижения количества аварийных ситуаций на улично-дорожной сети городского округа и предупреждения дорожно-транспортных происшествий, руководствуясь федеральными законами от 10.12.1995 № 196-ФЗ «О безопасности дорожного движения», от 06.10.2003 № 131-ФЗ «Об общих принципах организации местного самоуправления в Российской Федерации», на основании Устава Старооскольского городского округа Белгородской области администрация городского округа

п о с т а н о в л я е т:

1. Внести в проект организации дорожного движения и обустройства на улично-дорожную сеть г. Старый Оскол, утвержденный постановлением главы администрации Старооскольского городского округа от 05.04.2012 № 1014, изменения, дополнив его запрещающими знаками 3.11 «Ограничение массы» и знаком дополнительной информации (табличкой) 8.3.1 «Направления действия» согласно прилагаемым схемам.

2. МКУ «Управление жизнеобеспечением и развитием городского округа» (И.А. Щепин) обеспечить приобретение и установку дорожных знаков, указанных в п. 1 настоящего постановления.

3. Контроль за исполнением настоящего постановления возложить на первого заместителя главы администрации городского округа по строительству, транспорту и жилищно-коммунальному хозяйству С.Л. Гераймовича.

4. Настоящее постановление вступает в силу с 10 марта 2017 года, но не ранее дня его официального опубликования.

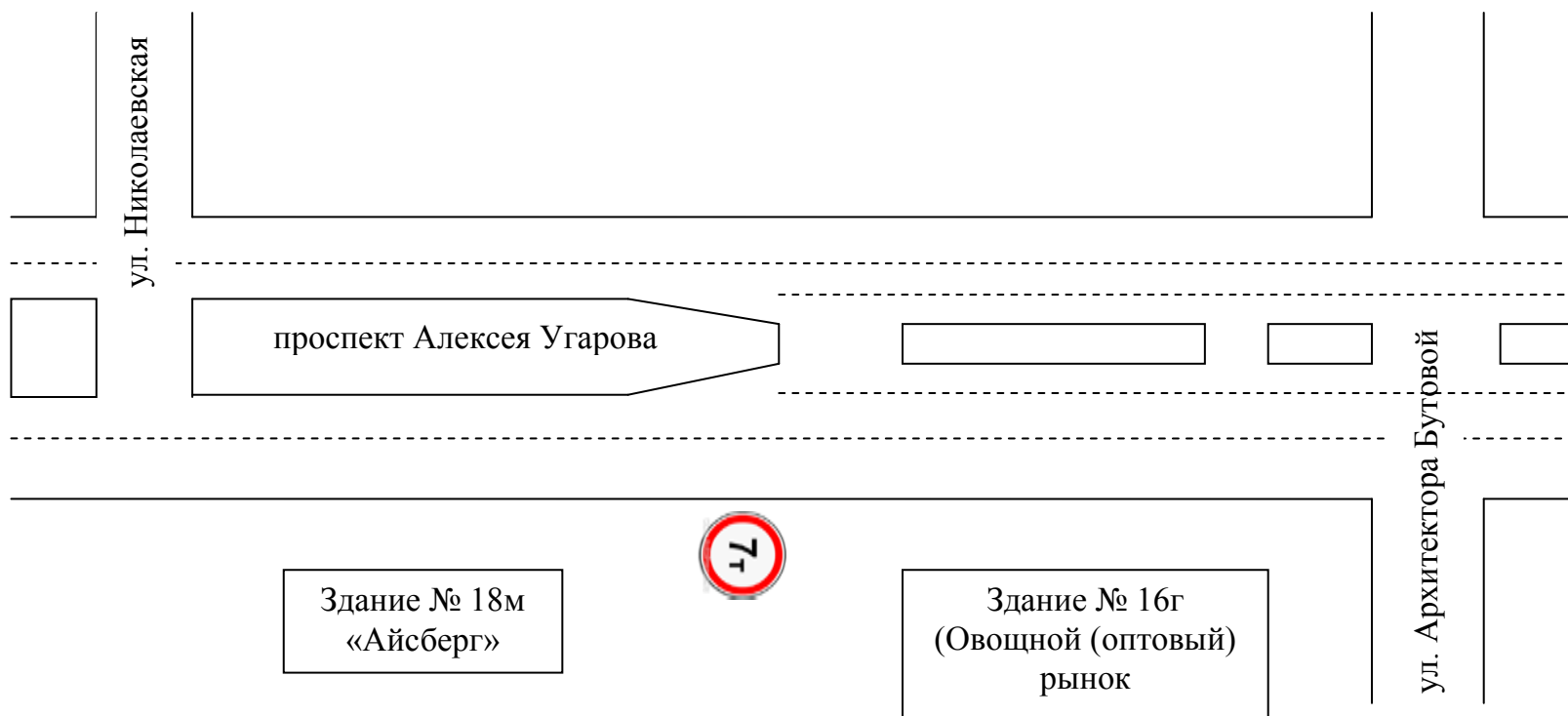
Глава администрации
Старооскольского городского округа

А.В. Гнедых

Приложение
к постановлению администрации
Старооскольского городского округа
от «30» 01 2017 г. № 148

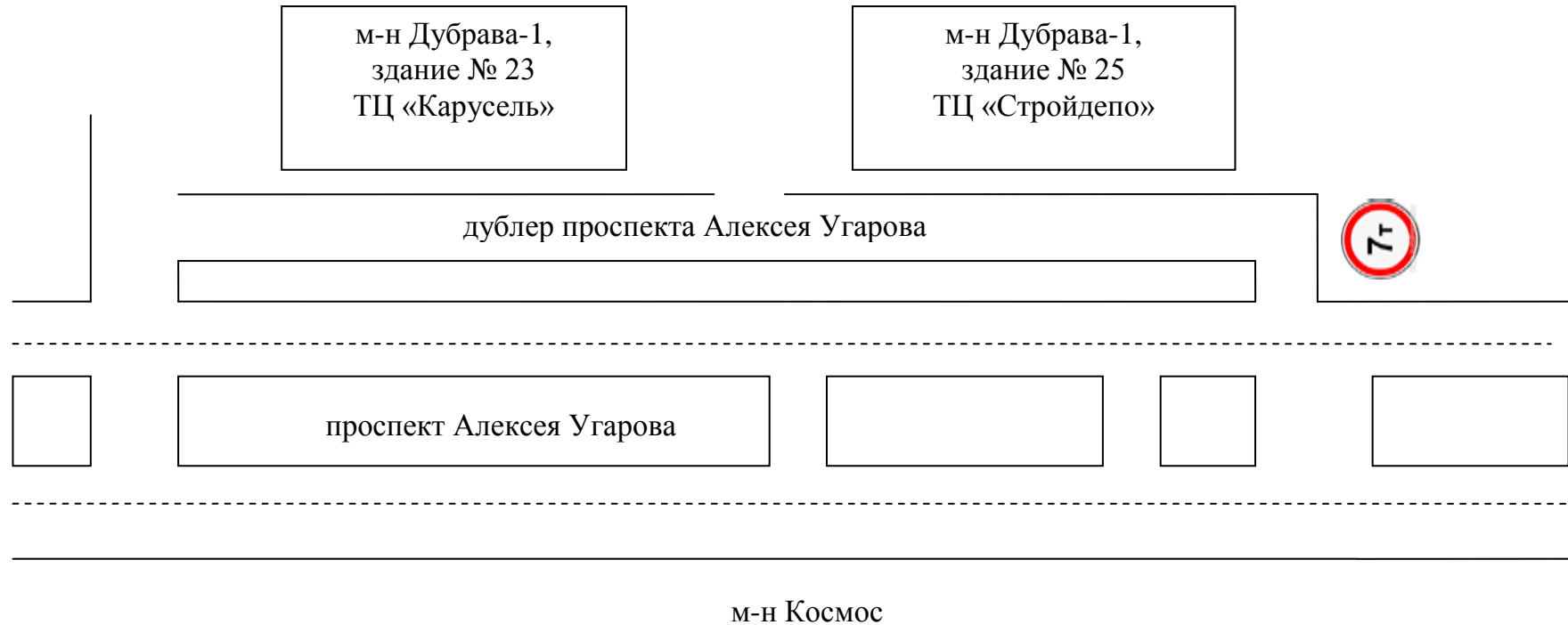
СХЕМА

установки дорожного знака 3.11 «Ограничение массы» в районе дома № 16г по проспекту Алексея Угарова г. Старый Оскол



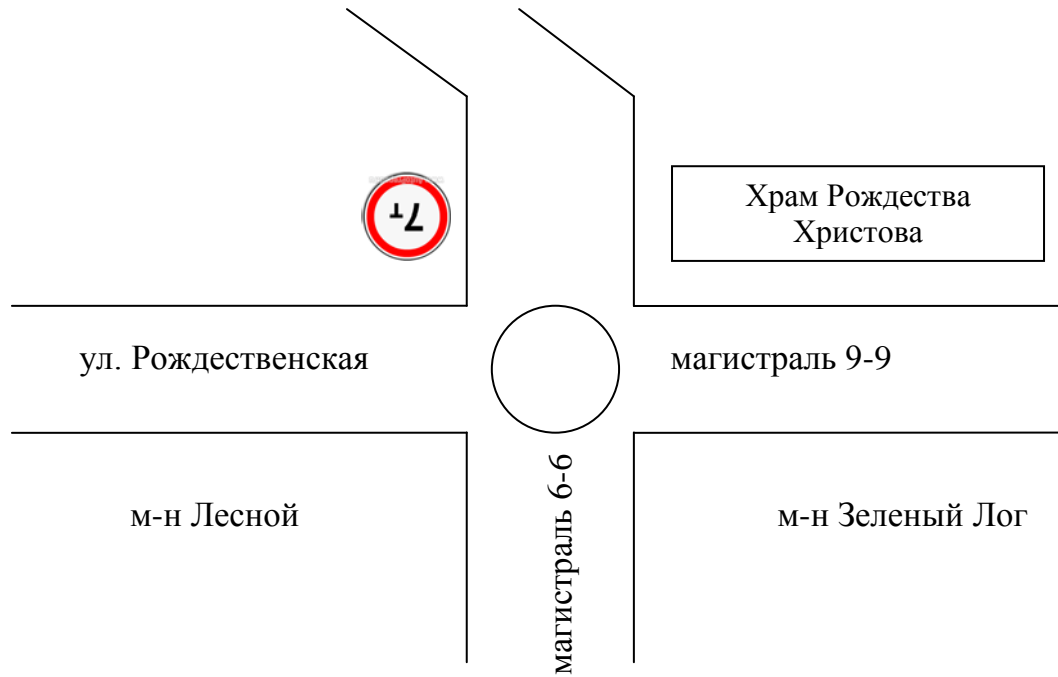
СХЕМА

установки дорожного знака 3.11 «Ограничение массы» по проспекту Алексея Угарова в районе пересечения с дублером проспекта Алексея Угарова г. Старый Оскол



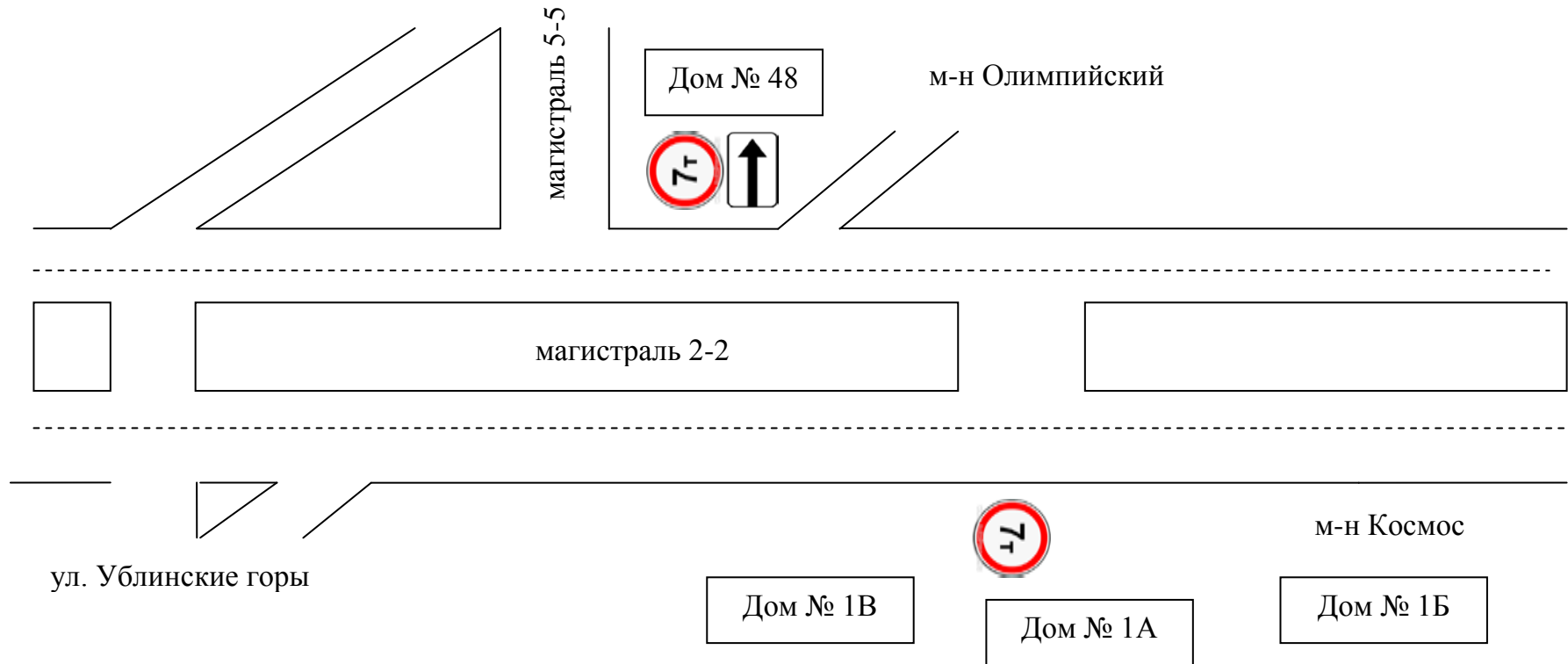
СХЕМА

установки дорожного знака 3.11 «Ограничение массы» по магистрали 6-6 в районе пересечения с магистралью 9-9 г. Старый Оскол



СХЕМА

установки дорожных знаков 3.11 «Ограничение массы» и знаком дополнительной информации (табличкой) 8.3.1 «Направления действия» по магистрали 2-2 г. Старый Оскол



СХЕМА

установки дорожного знака 3.11 «Ограничение массы» в районе дома № 28 ул. Октябрьская г. Старый Оскол

